



COMUNE DI BELGIRATE

PROVINCIA DEL VERBANO CUSIO OSSOLA

OGGETTO:
APPARTAMENTO IN VICOLO DEL TORCHIO N. 1
N.C.E.U. FOGLIO 3 MAPPALE 189 SUBALTERNO 3
LOTTO 1

LOCALIZZAZIONE:

Belgirate (VB) – Vicolo del Torchio n. 1

Proprietari:

Comune di Belgirate, Scalone Cairoli n. 3 – Belgirate (VB) – Codice fiscale/P.IVA 00433350030

DATI CATASTALI:

Foglio **3** mappale **189** subalterno **3**, categoria **A/3**, classe **1** – Consistenza **4,5 vani** – Rendita **€ 267,27-**, piano primo;

CLASSIFICAZIONE ENERGETICA: E

LOCALIZZAZIONE GEOGRAFICA DELL'IMMOBILE:



Vista Aerea
Vicolo del Torchio



**Estratto di Mappa
Foglio 3 mappale 189**



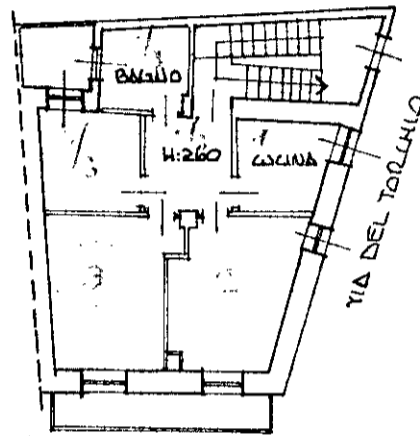
MODULARIO
F. - Cat. S. T. - 315

MOD. B (Nuovo Catasto Edilizio Urbano)

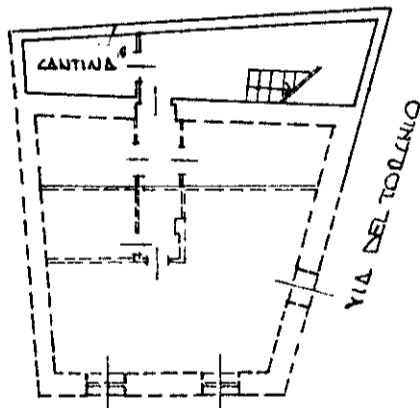
NUOVO CATASTO EDILIZIO URBANO

(R. DECRETO-LEGGE 13 APRILE 1939, N. 652)

Planimetria dell'immobile situato nel Comune di BELGIRATE Via DEL TORCHIO
Ditta COMUNE DI BELGIRATE C.F. (00433350030) - PROPR. PER 1000/1000 - VIA SCALONE CAROLI -
Allegata alla dichiarazione presentata all'Ufficio Tecnico Erariale di NOVARA

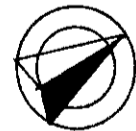


VIA E. LONELLI
PIANTA PIANO PRIMO



VIA E. LONELLI
PIANTA PIANO TERRENO

ORIENTAMENTO



SCALA DI I. : 200

SPAZIO RISERVATO PER LE ANNOTAZIONI D'UFFICIO

DATA
PROT. N°

16/88

PARTE 7
FOGLIO 3
MAPPALE 189
SUBALTERNO 3

Compilata dal GEOMETRA
(Titolo, nome e cognome del tecnico)

GIROLAMO BDIASSI

Iscritto all'Albo dei GEOMETRI

della Provincia di NOVARA

DATA 13.05.1988

Firma:

